


A




DSP

NÁZEV AKCE:	II/152 SLAVĚTICE - OBCHVAT, PD	
OBJEDNATEL:	KRAJ VYSOČINA Žižkova 1882/57, 587 33 JIHLAVA	

ZHOTOVITEL:	HBH Projekt spol. s r.o. Kabátňíkova 216/5, 602 00 Brno	 Projektová kancelář pro dopravní a inženýrské stavby Kabátňíkova 5, 602 00 BRNO
		Č. ZAKÁZKY: 2018/0573

SOUŘADNICOVÝ SYSTÉM: S-JTSK

VÝŠKOVÝ SYSTÉM: B.p.v.

VEDOUCÍ PROJEKTANT	ING. BOHÁČ		 Projektová kancelář pro dopravní a inženýrské stavby Kabátňíkova 5, 602 00 BRNO	
ZODPOVĚDNÝ PROJEKTANT	ING. BOHÁČ			
VYPRACOVAL	ING. BOHÁČ			
KONTROLOVAL	ING. HORNOCH			
KRAJ: KRAJ VYSOČINA	K.Ú.: SLAVĚTICE, LIPŇANY U SKRYJÍ, SKRYJE NAD JIHLAVOU	DATUM	09/2020	
NÁZEV OBJEKTU: A – PRŮVODNÍ ZPRÁVA		FORMÁT		
		MĚŘÍTKO		
		ÚČEL	DSP	
		ČÍS. ZAKÁZKY	2018/0573	
PŘÍLOHA:		ARCHIVNÍ ČÍS.		
		ČÍS. SOUPRAVY	ČÍS. VÝKRESU	

II/152 Slavětice – obchvat, PD

Projektová dokumentace pro vydání stavebního povolení (DSP)

A Průvodní zpráva

Objednatel



Kraj Vysočina

Zpracovatel



HBH Projekt spol. s r.o.

Obsah

1	Identifikační údaje	3
1.1	Údaje o stavbě	3
1.2	Údaje o žadateli	3
1.3	Údaje o zpracovateli dokumentace	3
1.3.1	Hlavní projektant	3
1.3.2	Projektanti jednotlivých částí dokumentace	3
1.3.3	Podzhotovitelé	4
1.4	Údaje o budoucích vlastnících a správcích	4
1.4.1	Seznam právnických a fyzických osob, které převezmou jednotlivé stavební objekty a provozní soubory po jejich dokončení do vlastnictví a osob, které je budou spravovat	4
1.4.2	Způsob užívání jednotlivých objektů stavby	5
2	Členění stavby na objekty a technická a technologická zařízení	5
3	Seznam vstupních podkladů	6

1 Identifikační údaje

1.1 Údaje o stavbě

Název stavby:	II/152 Slavětice – obchvat
Místo stavby:	Kraj Vysočina, okres Třebíč
Katastrální území:	Slavětice, Skryje nad Jihlavou, Lipňany u Skryjí
Druh stavby:	Novostavba
Předmět dokumentace:	Projektová dokumentace pro vydání stavebního povolení (DSP)

1.2 Údaje o žadateli

Název:	Kraj Vysočina
Adresa:	Žižkova 1882/57, 587 33 Jihlava
IČ:	70890749
DIČ:	CZ70890749

1.3 Údaje o zpracovateli dokumentace

Projektant objektu:	HBH Projekt spol. s r.o.
Adresa:	Kabátníkova 216/5, 602 00 Brno
Telefon:	+420 549 123 411
Fax:	+420 549 123 456
E-mail:	hbh@hbh.cz
IČ:	449 61 944
DIČ:	CZ449 61 944

1.3.1 Hlavní projektant

Autorizovaný inženýr:	Ing. Jiří Boháč, č. autorizace 1006755
-----------------------	--

1.3.2 Projektanti jednotlivých částí dokumentace

Zpracovatelský útvar:	ateliér silnic a dálnic II	
Zpracovatelé:	Ing. Luis Carlos Acuna Subia	SO řady 100
	Ing. Petra Hlaváčková	SO řady 000
	Ing. Ivana Otýpková	záborový elaborát, odhad stavebních nákladů
	Jarmila Trumpešová	planografie
Zpracovatelský útvar:	ateliér vodohospodářských staveb	
Zpracovatelé:	Ing. Dana Hlaváčová	SO řady 300
Zpracovatelský útvar:	ateliér ochrany a tvorby krajiny	
Zpracovatelé:	Ing. Jitka Suchomelová	SO řady 800
	Ing. Michaela Rybová	SO řady 800, dendrologický průzkum
	Ing. Ondřej Valíček	podklady pro odnětí ZPF a PUPFL
Zpracovatelský útvar:	ateliér modelování	
Zpracovatelé:	Ing. Vladimír Kryl	hluková studie
Zpracovatelský útvar:	ateliér ekologie	
Zpracovatelé:	Mgr. Stanislav Rada, Ph.D.	biologický průzkum, migrační studie
	Ing. Tomáš Libosvár	migrační studie

A Průvodní zpráva

1.3.3 Podzhotovitelé

Název:	Link projekt s. r. o.	SO řady 200
Adresa:	Makovského 3147/2, 616 00 Brno	
Název:	Ing. Jan Novák Geodet	geodetické zaměření
Adresa:	Neumannova 2057/37, 591 01 Žďár nad Sázavou	
Název:	GEOMIN s.r.o.	podrobný geotechnický průzkum
Adresa:	Znojemská 78. 586 01 Jihlava	
Název:	Arrano Group s.r.o.	plán BOZP
Adresa:	Střední novosadská 7/10, 779 00 Olomouc	
Název:	Dr. Ing. Milan Sáňka	pedologický průzkum
Adresa:	Mošnova 21 615 00 Brno	

1.4 Údaje o budoucích vlastnících a správcích

1.4.1 Seznam právnických a fyzických osob, které převezmou jednotlivé stavební objekty a provozní soubory po jejich dokončení do vlastnictví a osob, které je budou spravovat

Kraj Vysočina (Krajská správa a údržba silnic Vysočiny)

- 101 Přeložka silnice II/152
- 121 Napojení silnice III/152 47 na II/152 v km 0,76
- 201 Most na silnici II/152 přes údolí s potokem Olešná
- 801 Vegetační úpravy na silnici II/152

Obec Slavětice

- 122 Napojení MK na II/152 v km 2,52
- 151 Úprava polní cesty v km 1,36
- 153 Přeložka polní cesty v km 2,29
- 154 Přeložka polní cesty v km 1,60
- 321 Přeložka koryta občasné vodoteče

Obec Rouchovany

- 341 Ochrana vodovodu DN 200 Lt v km 1,10

ČEZ, a.s.

- 123 Přeložka účelové komunikace v km 0,05 MK

EON Servisní, s.r.o

- 401 Úprava vedení VVN Č. 5582/5583 v km 2,453
- 402 Úprava vedení VVN č. 5584/5585 v km 2,510
- 411 Přeložka vedení VN v km 3,15

CETIN a.s.

- 451 Přeložka sdělovacího kabelu na ZÚ

GasNet s.r.o.

- 511 Ochrana VTL plynovodu v km 1,00

A Průvodní zpráva

vlastníci pozemků

- 155 Sjezdy na pozemky
- 381 Úprava meliorací
- 822 Rekultivace ploch rušených komunikací

zhotovitel

- 021 Příprava území
- 172 Provizorní komunikace v km 2.90
- 821 Rekultivace ploch dočasného záboru

Poznámka:

Objekty v majetku EON Servisní, s.r.o, CETIN a.s. a GasNet s.r.o. nejsou součástí části D, jsou uvedeny pouze informativně v souhrnných částech A, B, C, Dokladová část. Na tyto objekty nebude vydáno stavební povolení.

1.4.2 Způsob užívání jednotlivých objektů stavby

Objekty komunikací a mostu budou veřejně přístupné.

2 Členění stavby na objekty a technická a technologická zařízení

000 Objekty přípravy staveniště

- 021 Příprava území

100 Objekty pozemních komunikací

- 101 Přeložka silnice II/152
- 121 Napojení silnice III/152 47 na II/152 v km 0,76
- 122 Napojení MK na II/152 v km 2,52
- 123 Přeložka účelové komunikace v km 0,05 MK
- 151 Úprava polní cesty v km 1,36
- 153 Přeložka polní cesty v km 2,29
- 154 Přeložka polní cesty v km 1,60
- 155 Sjezdy na pozemky
- 171 Provizorní komunikace v km 0,55
- 172 Provizorní komunikace v km,2.9

200 Mostní objekty a zdi

- 201 Most na silnici II/152 přes údolí s potokem Olešná

300 Vodohospodářské objekty

- 321 Přeložka koryta občasné vodoteče
- 341 Ochrana vodovodu DN 200 Lt v km 1,10
- 381 Úprava meliorací

400 Elektro a sdělovací objekty

- 401 Úprava vedení VVN 5582/5583 v km 2,45
- 402 Úprava vedení VVN 5584/5585 v km 2,51
- 411 Přeložka VN v km 3,15
- 451 Přeložka sdělovacího vedení na ZÚ

500 Plynovody

- 511 Ochrana plynovodu v km 1,00

A Průvodní zpráva

800 Objekty úpravy území

- 801 Vegetační úpravy na silnici II/152
- 821 Rekultivace ploch dočasného záboru
- 822 Rekultivace ploch rušených komunikací

3 Seznam vstupních podkladů

- „II/152 Slavětice – obchvat“, dokumentace pro vydání územního rozhodnutí (vypracoval HBH Projekt spol. s r.o., 02/2019)
- Na stavbu bylo vydáno „Rozhodnutí – Územní rozhodnutí“, které vydal Krajský úřad Vysočina, Odbor územního plánování a stavebního řádu, pod č.j. KUJI 52570/2020 dne 5.6.2020 a které nabylo právní moci dne 7.7.2020.
- Studie „Podklady pro aktualizaci ZÚR krajů a ÚP obcí dotčených transportem NTK v souvislosti s výstavbou NJZ v lokalitě Dukovany – Obchvat obce Slavětice“ (METROPROJEKT Praha a.s., 05/2016).
- Zákres katastrální mapy (CUZK CZ – 01/2019)
- Geodetické zaměření polohopisu a výškopisu – digitální účelová mapa (Ing. Jan Novák – 10/2018)
- Zákresy tras inženýrských sítí jednotlivých vlastníků (zajištěno od správců a majitelů jednotlivých inženýrských sítí, HBH Projekt spol. s r.o., 09/2018)

Brno, září 2020

Vypracoval: Ing. Jiří Boháč